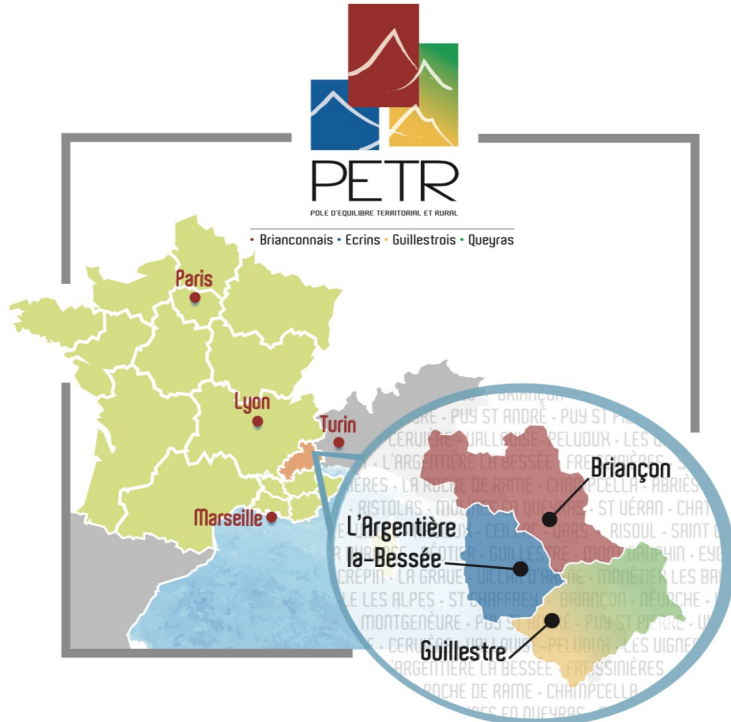


# Concertation autour des enjeux Énergie, Eau, Biodiversité & Paysages L'Énergie de votre territoire



**DIALOGUE TERRITORIAL 2024 2025**  
**Daphné KHALIFA DOREMUS**



**1** territoire de montagne et de haute-montagne

**3** communautés de communes

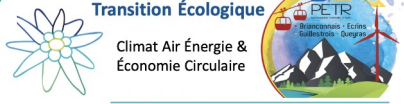
**2 138** Km<sup>2</sup>

**36** communes

**34 245** habitants

**2** parcs





« Nos Territoires d'abord »



INGÉNIERIE TERRITORIALE AU SERVICE DES COLLECTIVITÉS ET DES PROJETS DU TERRITOIRE






Augmentation des contentieux autour des projets impactant l'Énergie, l'Eau, la Biodiversité et les Paysages



Peu de visibilité par le grand public des travaux de recherche scientifique en cours sur le territoire



Connaissance et communication limitée entre les différents acteurs du territoire



Comment mettre en place  
les conditions de concertation en  
amont d'actions ou plans territoriaux  
touchant aux enjeux croisés entre  
Eau & Rivières,  
Climat & Energie,  
Biodiversité & Paysages



A l'initiative du Président du PETR, Pierre LEROY, et

En collaboration avec

*Inria*



BANQUE des  
**TERRITOIRES**

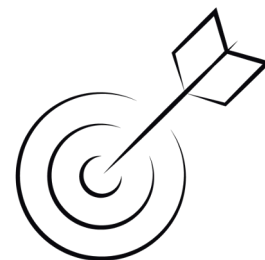


**Procédural :**

Faire construire aux acteurs du territoire un processus de concertation mobilisable avant la construction des projets et duplicable sur d'autres sujets et territoires

**De recherche :**

Comprendre en quoi l'introduction de modèles d'évaluation environnementale pourraient faciliter la concertation





Aborder collectivement les questions de consommation et de production d'énergie afin de faire monter en compétence les citoyens sur les sujets des Énergies notamment renouvelables



Considérer les enjeux énergétiques en interaction avec les ressources du territoire dont l'eau et la biodiversité, ainsi que l'équilibre financier des collectivités



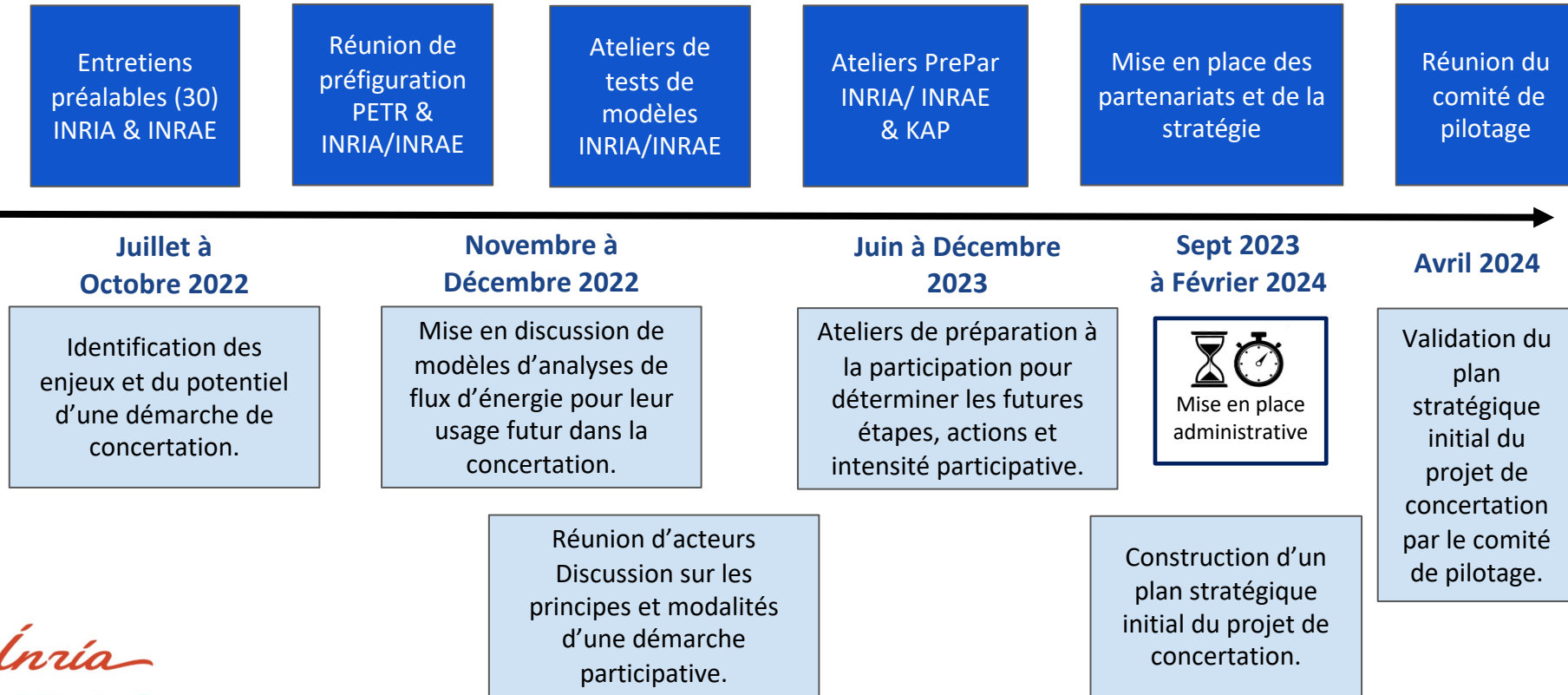
Imaginer des modalités innovantes de financement et de réalisation des projets liés à l'énergie afin d'être en capacité à engager des projets différemment

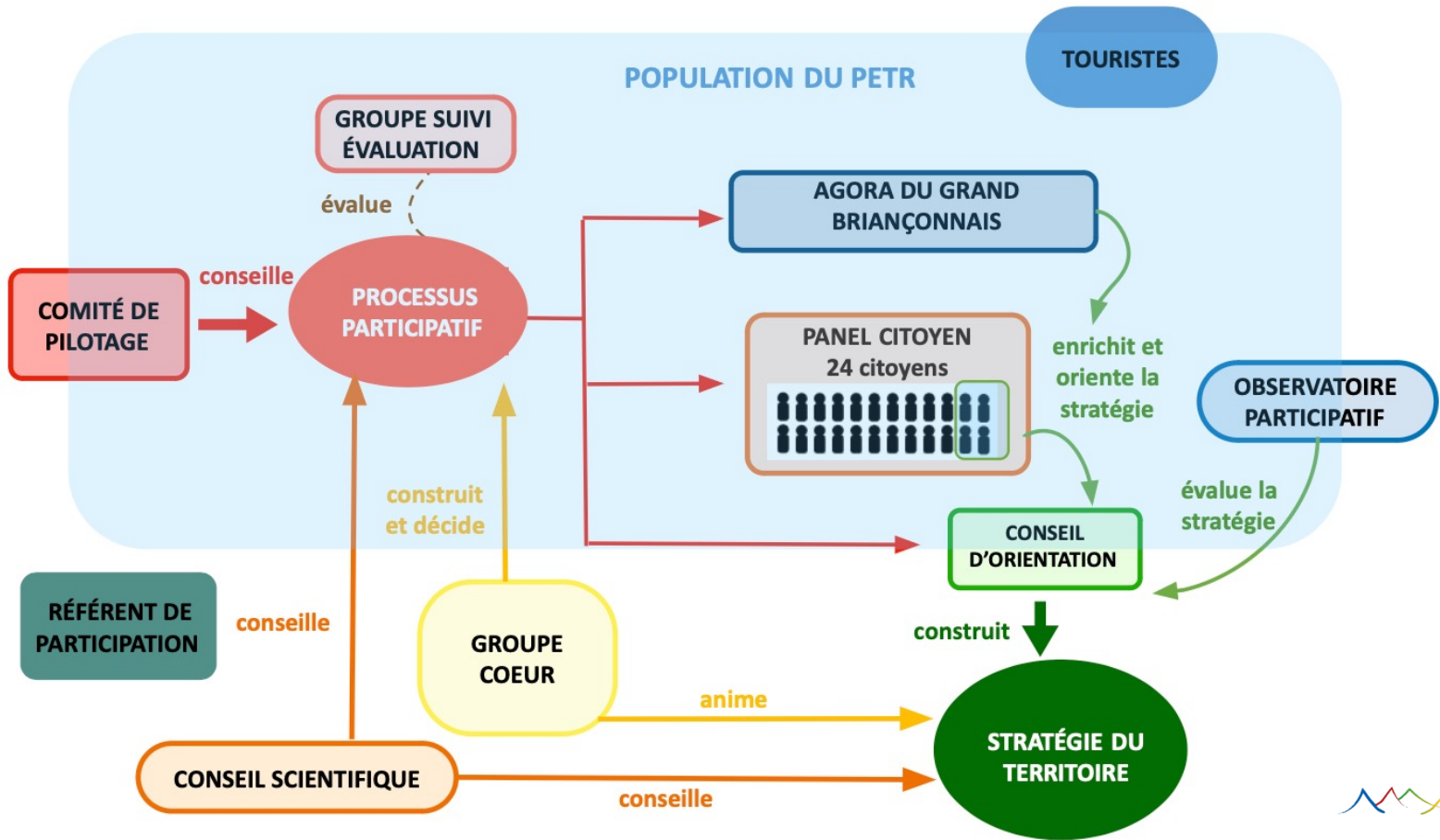


Concilier sobriété énergétique et préservation des écosystèmes sensibles et les paysages



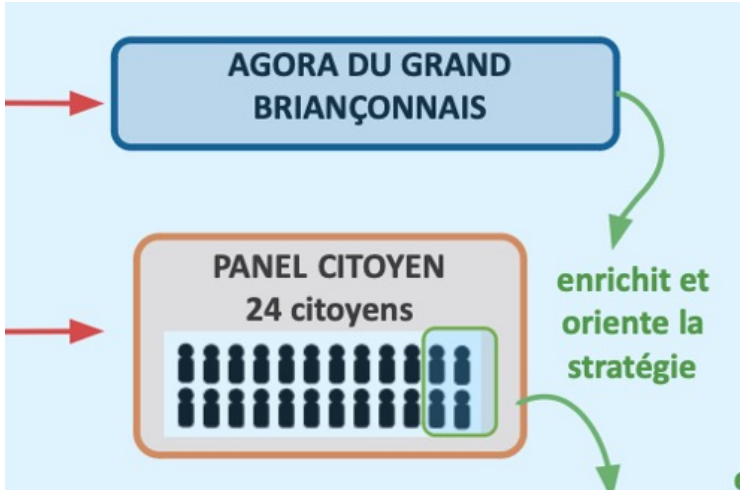








Au sein :



& via :

- des ateliers de travail ouverts
- des temps de formations tout public
- des consultations en présentiel, réunions publiques et en ligne

# Être un citoyen éclairé





## Atelier de Présentation des Enjeux Eau & Biodiversité

Enjeux de l'eau dans le bassin versant :

- Disponibilité de l'eau en quantité pour les divers usages
- Qualité de l'eau pour les divers usages
- Risques liés à l'eau (inondations, laves torrentielles)
- Qualité des milieux, biodiversité, écologie aquatique (plantes, poissons, invertébrés)
- Hydromorphologie
- "Aménités" liées à l'eau : paysage, aspects patrimoniaux, rafraîchissement en été
- Infrastructures associées aux différents usages

Usages de l'eau : eau potable, usages domestiques, irrigation, usages urbains, énergie, loisirs aquatiques, nature, enneigement, incendies ...





### **Atelier Innovation de l'Ingénierie Financière**

- Informer et donner des clés sur le montage et le financement des projets d'énergies renouvelables
- Favoriser le déploiement d'une solidarité territoriale et l'essor de nouvelles pratiques en tissant du lien entre les élus, les collectivités et les porteurs de projets énergie

Par le biais d'un exemple qui se met en place sur le territoire



### **Conférence L'Énergie du territoire**

- En présence d'experts des questions environnementales, climatiques et énergétiques
- Les enjeux de territoire présentés dans un contexte global et local
- Sur le mode 36 communes en transition diffusée en simultanément dans plusieurs lieux du territoire




La démarche intéresse et suscite des réactions



La réussite de ce dialogue territorial repose sur :

- La production d'éléments concrets, documents cadre, structure de concertation
- La mise en lien des différents acteurs et secteurs de compétences
- L'implication citoyenne

LA GRAVE • UILLAR D'ARÈNE • MONËTIER LES BAINS • LA  
 SALLE LES ALPES • ST CHAFFREY • BRIANÇON • NÉUACHE  
 • VAL DES PRÈS • MONTGENÈURE • PUY ST ANDRÉ •  
 PUY ST PIERRE • UILLARD ST PANCRACE • CERVIÈRE •  
 VALLOUISE-PELVOUX • LES VIGNEAUX • PUY ST VINCENT  
 • L'ARGENTIÈRE LA BESSÉE • FREISSINIÈRES • ST MARTIN  
 DE QUEYRIÈRES • LA ROCHE DE RAME • CHAMPCELLA •  
 ABRIÈS • AIGUILLES • RISTOLAS • MOLINES EN QUEYRAS •  
 ST UÉRAN • CHATEAU VILLE-VIELLE • ARVIÈUX • CEILLAC •  
 VARS • RISOU • SAINT CLÉMENT SUR DURANCE • RÉOTIER  
 • GUILLESTRE • MONT DAUPHIN • EYGLIERS • ST CRÉPIN •  
 LA GRAVE • UILLAR D'ARÈNE • MONËTIER LES BAINS • LA  
 SALLE LES ALPES • ST CHAFFREY • BRIANÇON • NÉUACHE  
 • VAL DES PRÈS • MONTGENÈURE • PUY ST ANDRÉ •  
 PUY ST PIERRE • UILLARD ST PANCRACE • CERVIÈRE •  
 VALLOUISE-PELVOUX • LES VIGNEAUX • PUY ST VINCENT  
 • L'ARGENT... BESSÉE... ST MARTIN  
 DE QUEYRIÈRES • CHAMPCELLA



POLÉ D'ÉQUILIBRE TERRITORIAL ET RURAL

• Briançonnais • Ecrins • Guillestrois • Queyras



*“Là où il y a une volonté, il y a un chemin”*

Edward Whymper



TERRITOIRE DE MONTAGNE • TERRITOIRE D'ÉNERGIE • TERRITOIRE DE PROJETS

[www.paysgrandbriançonnais.fr](http://www.paysgrandbriançonnais.fr)